






ZHOTOVITEL :  ZESA s r.o. L.B. Schneidera 414/2, 370 01 České Budějovice tel: +420 386 322 910, web: www.zesa.cz			AUTORIZAČNÍ RAZÍTKO : 	
KRESLIL : Ing. Andrea Černá 	ZODP. PROJEKTANT : Ing. Radek Lukeš 	SCHVÁLIL : Ing. Radek Lukeš 	STUPEŇ DOK. : PDPS Č. ZAKÁZKY : 22/02 DATUM : 03/2022 FORMÁT : A4 MĚŘÍTKO : - Č. PŘÍLOHY : Č. PARÉ :	
OBJEDNATEL : Město Třeboň, Palackého nám. 46/II, Třeboň 379 01				
PROJEKT : Oprava zpevněného pruhu v ul. Svobody (úsek Riegrova-Táboritská), Třeboň				
OBJEKT : A. PRŮVODNÍ ZPRÁVA				
PŘÍLOHA : PRŮVODNÍ ZPRÁVA			A	

A. Průvodní zpráva

A.1. Identifikační údaje

A.1.1. Údaje o stavbě

- | | |
|------------------------------------|---------------------------------------|
| a) Název stavby: | Oprava zpevněného pruhu v ul. Svobody |
| (úsek Riegrova-Táboritská), Třeboň | |
| b) Místo stavby: | k.ú. Třeboň |
| c) Předmět projektové dokumentace: | Oprava zpevněného pruhu v ul. Svobody |

A.1.2. Údaje o stavebníkovi

Město Třeboň
Palackého nám. 46/2
379 01 Třeboň

A.1.3. Údaje o objednateli dokumentace

Město Třeboň
Palackého nám. 46/2
379 01 Třeboň

A.1.4. Údaje o zpracovateli dokumentace

ZESA s.r.o.
IČ 48202592
L.B.Schneidera 414/2, 370 01 České Budějovice
Ing. Radek Lukeš, autorizovaný inženýr pro dopravní stavby, ČKAIT – 0101537

A.2. Členění stavby na objekty a technická a technologická zařízení

Stavba zahrnuje stavební objekt:

SO 101 – Oprava zpevněného pruhu v ul. Svobody (úsek Riegrova-Táboritská), Třeboň
SO 199 – Dopravní inženýrské opatření

A.3 Seznam vstupních podkladů

- polohopisné a výškopisné zaměření zpracované jako mapový podklad
- digitální katastrální mapa

V zájmovém území stavby se nacházejí následující vedení inž. sítí:

- metalický kabel ve správě CETIN
- podzemní vedení VO ve správě Třeboň služby
- podzemní plynovodní vedení STL ve správě EG.D, a.s
- Podzemní vedení NN ve správě EG.D, a.s.
- vodovod ve správě ČEVAK a.s.
- kanalizace ve správě ČEVAK a.s.
- optický kabel nebo souběh optického a metalického kabelu ve správě CETIN
- nezaměřený průběh metalického kabelu ve správě CETIN

V dokladech jsou vyjádření o existenci sítí v území. Zákes v dokumentaci je proveden na základě obdržených dat od jednotlivých správců sítí a je pouze informativní. Pro určení přesné polohy tras inž. sítí je nutné před realizací stavby kontaktovat zástupce správců sítí a požádat je o vyznačení polohy přímo na staveništi – povinnost zhotovitele stavby.

Vypracovala: Ing. Andrea Černá

Č. Budějovice, březen/2022